

Mapa do celów projektowych
w skali 1:500

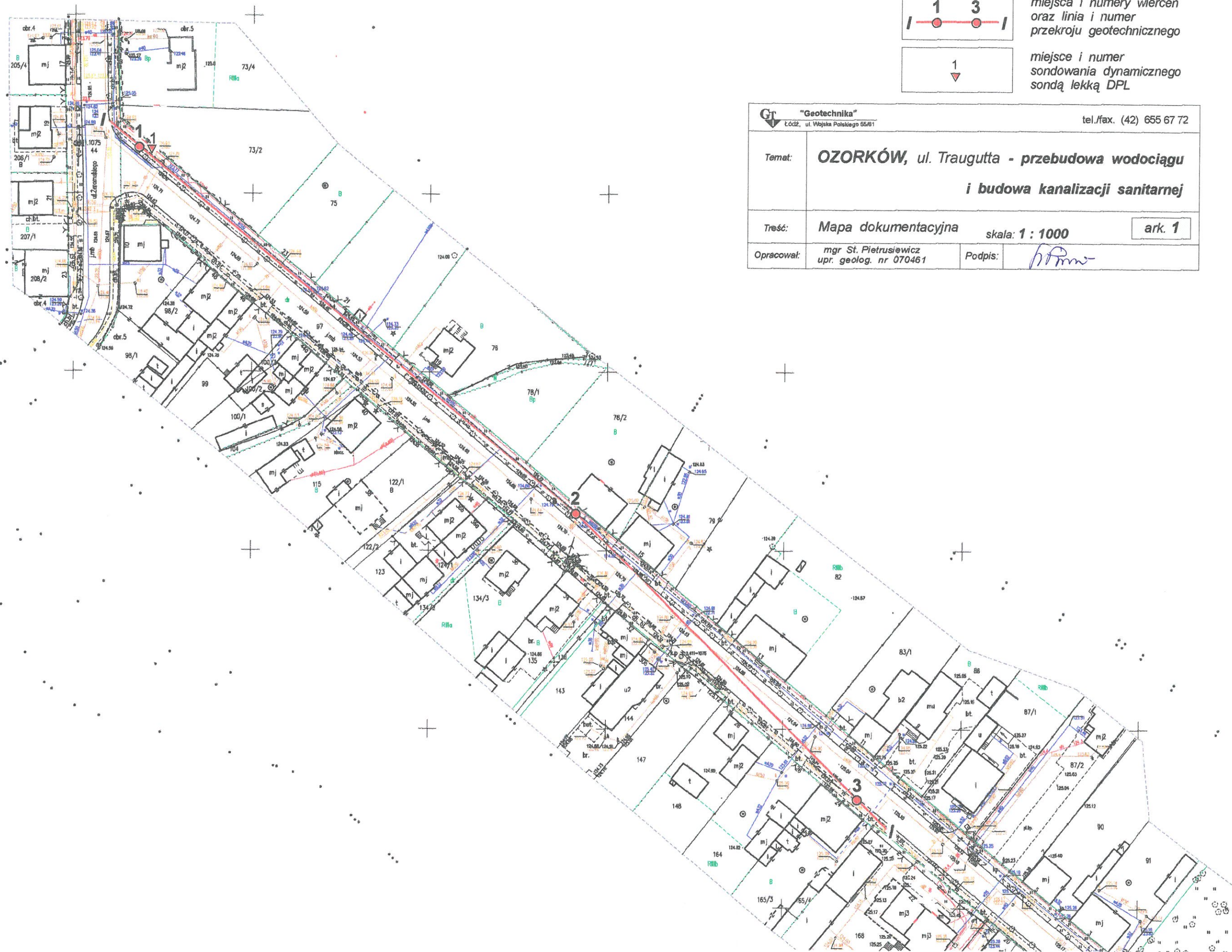
powiat zgierski
gmina Zgierz 102009_2
obręb Ożarów 0005
miasto OZORKÓW
ul. Traugutta
działka 97

1. Układ współrzędnych - 2000
2. Poziom odniesienie - Krasztadt 1960
3. KERG: 6840.2047.2016
4. Nie ustalono obciążenia słupności gruntu

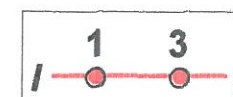
Mapę wykonał PRACOWNIA GEODEZYJNA "PRO-SUM III"
A. Białko
ul. Wyszyskiego 4 w Ożarkowie

Geodeci uprawnieni
Janusz A. Słodziński
upr. zaw. 8968

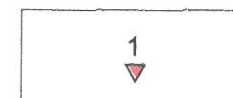
L.k.s.rob. 3-44-16
Ożarów 26.10.2016





OBJAŚNIENIA:



miejsca i numery wierceń
oraz linia i numer
przekroju geotechnicznego





miejsce i numer
sondowania dynamicznego
sondą lekką DPL

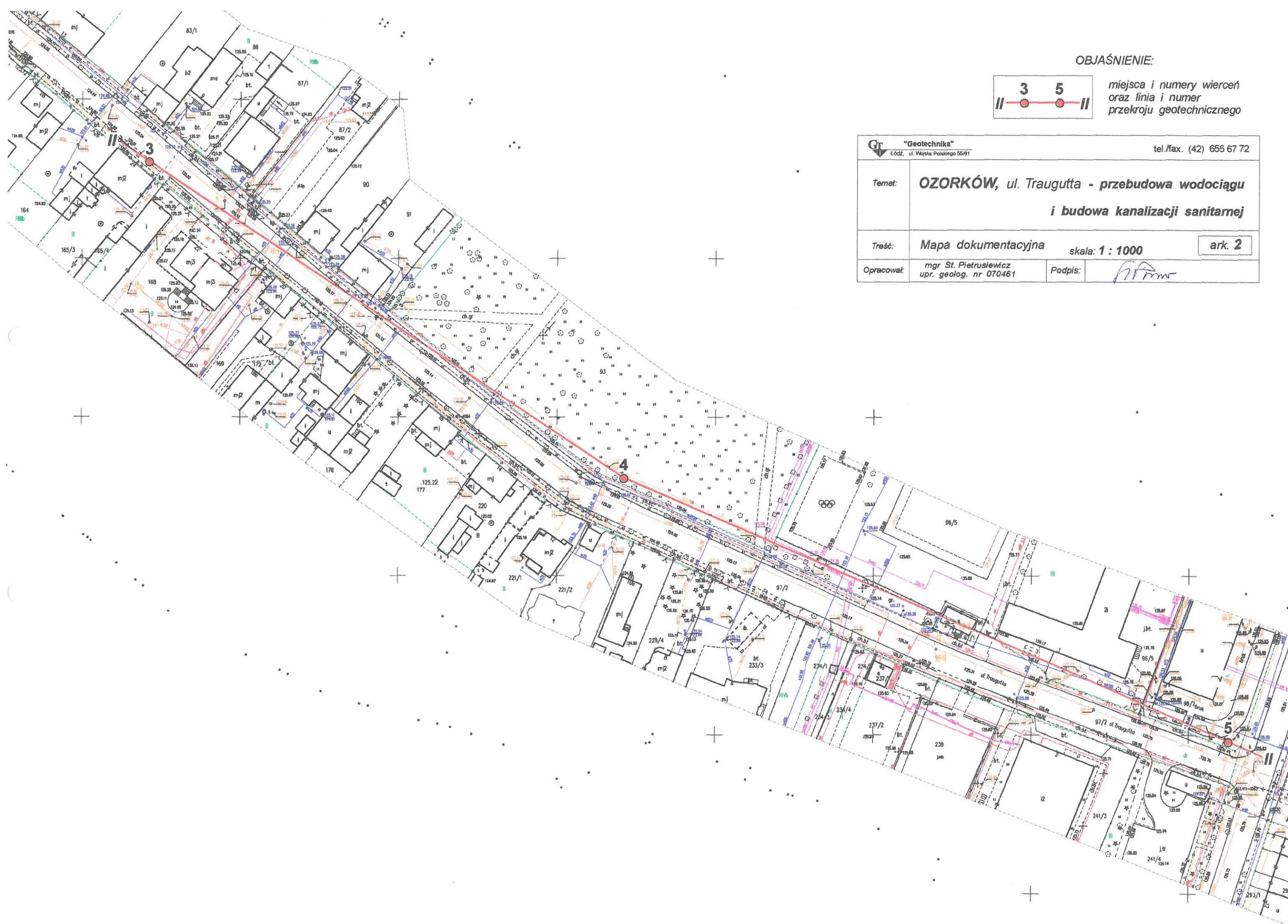
	"Geotechnika" Łódź, ul. Wojska Polskiego 55/61		tel./fax. (42) 655 67 72	
Temat:	OZORKÓW, ul. Traugutta - przebudowa wodociągu i budowa kanalizacji sanitarnej			
Treść:	Mapa dokumentacyjna		skala: 1 : 1000	ark. 1
Opracował:	mgr St. Pietrusiewicz upr. geolog. nr 070461		Podpis:	

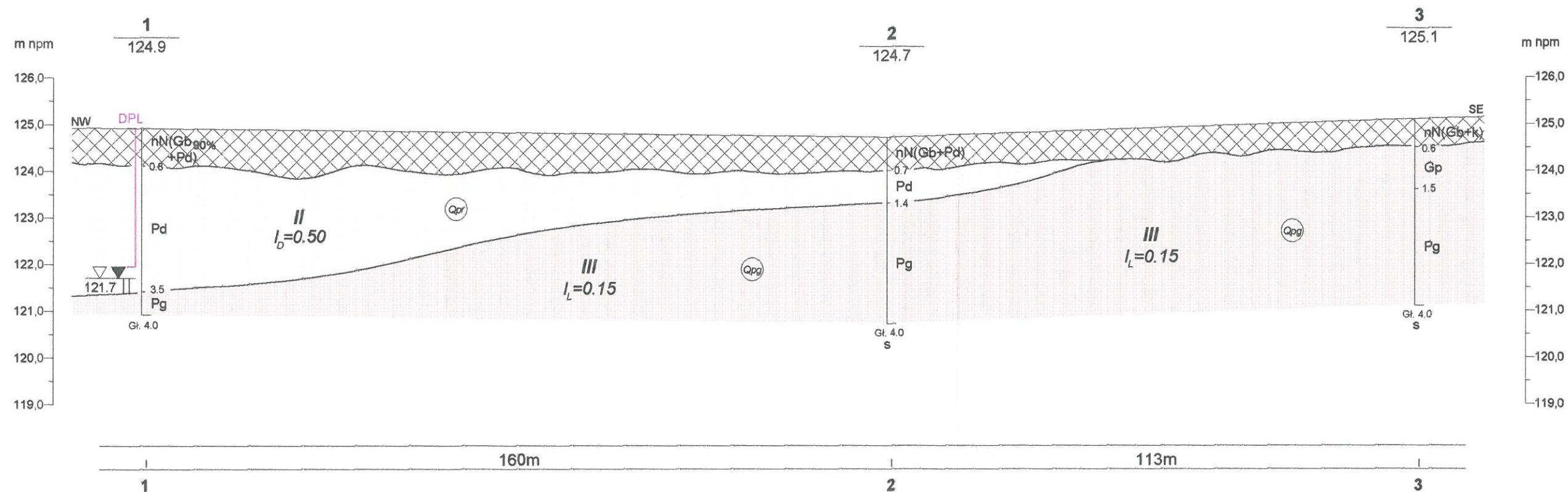
OBJAŚNIENIE:




miejsca i numery wierceń
oraz linia i numer
przekroju geotechnicznego

 "Geotechnika" Łódź, ul. Wojska Polskiego 55/51		tel./fax. (42) 655 67 72	
Temat:		OZORKÓW, ul. Traugutta - przebudowa wodociągu i budowa kanalizacji sanitarnej	
Treść:		Mapa dokumentacyjna skala: 1 : 1000	ark. 2
Opracował: mgr St. Pietrusiewicz upr. geolog. nr 070461		Podpis:	





 "Geotechnika" Łódź, ul. Wojska Polskiego 55/61		tel./fax. (42) 655 67 72	
Temat:	OZORKÓW, ul. Traugutta - przebudowa wodociągu i budowa kanalizacji sanitarnej		
Treść:	Przekrój geotechniczny nr I		skala: $\frac{\text{poz. 1 : 1000}}{\text{pion. 1 : 100}}$
Opracowała:	mgr K. Pietrusiewicz upr. geolog. nr 070951	Podpis:	<i>f. Pietrusiewicz</i>

